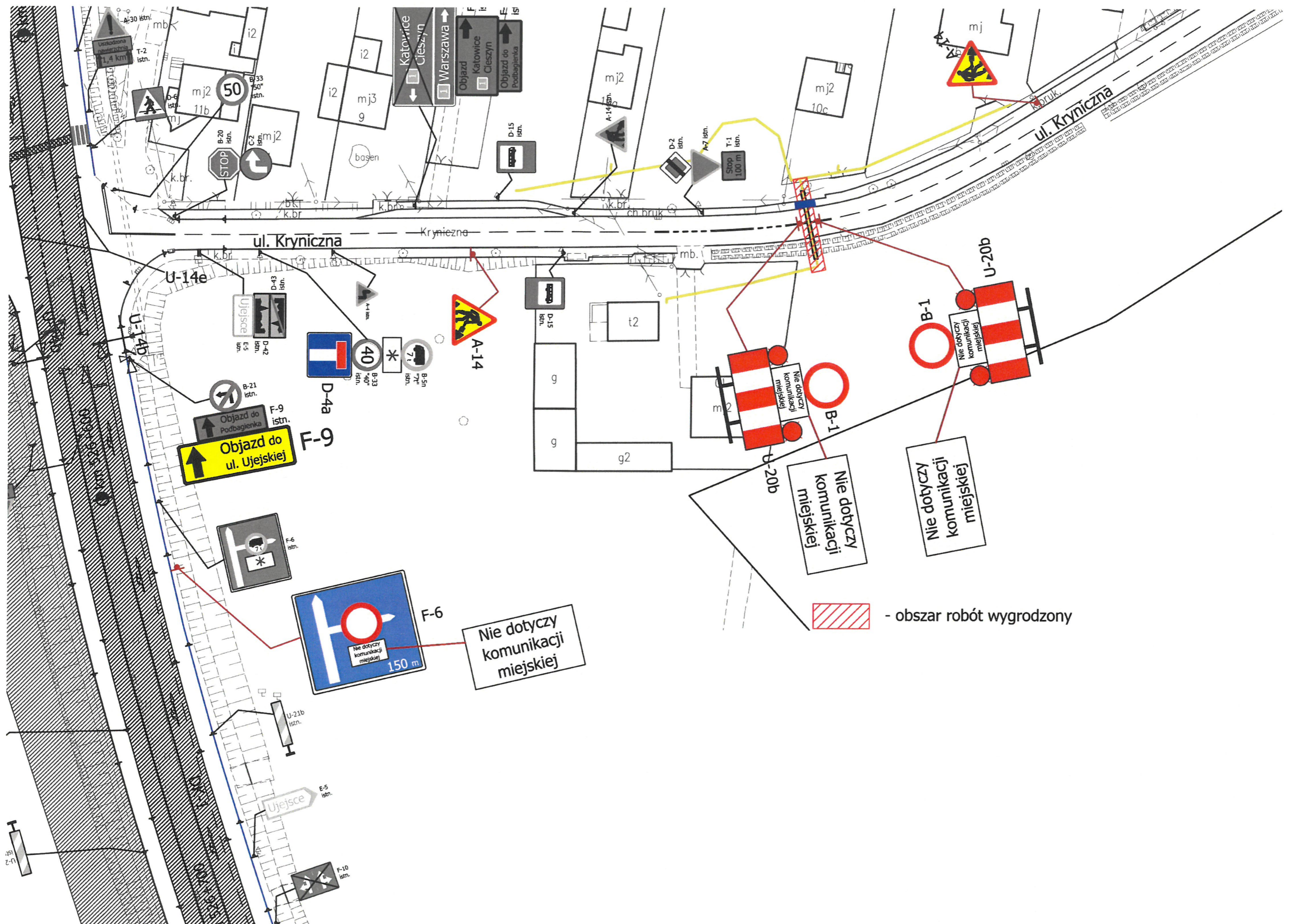


ORIENTACJA


SKALA 1 : 25 000



Nie dotyczy komunikacji miejskiej

Nie dotyczy komunikacji miejskiej

Nie dotyczy komunikacji miejskiej

 - obszar robót wygradzony

Objazd do ul. Ujejskiej

F-6
Nie dotyczy komunikacji miejskiej
150 m

F-9

D-4a

A-14

B-1

B-1

U-20b

U-20b

ul. Kryniczna

ul. Kryniczna

Katowice Cieszyń
Warszawa

50

basen

mj2

mj2 10c

D-15

g2

t2

m2

D-15

Ujejsce

U-14e

U-14b

A-30 istn.

T-2 istn.

mj2 11b

B-33 istn.

50

B-20 istn.

C-2 istn.

mj2

i2

mj3 9

F-11 istn.

Objazd Katowice Cieszyń

Objazd do Podbagienka

D-15 istn.

A-14 istn.

D-2 istn.

A-7 istn.

T-1 istn.

Stop 100 m

mj

ch bruk

koruk

mb

k.br.

k.br.

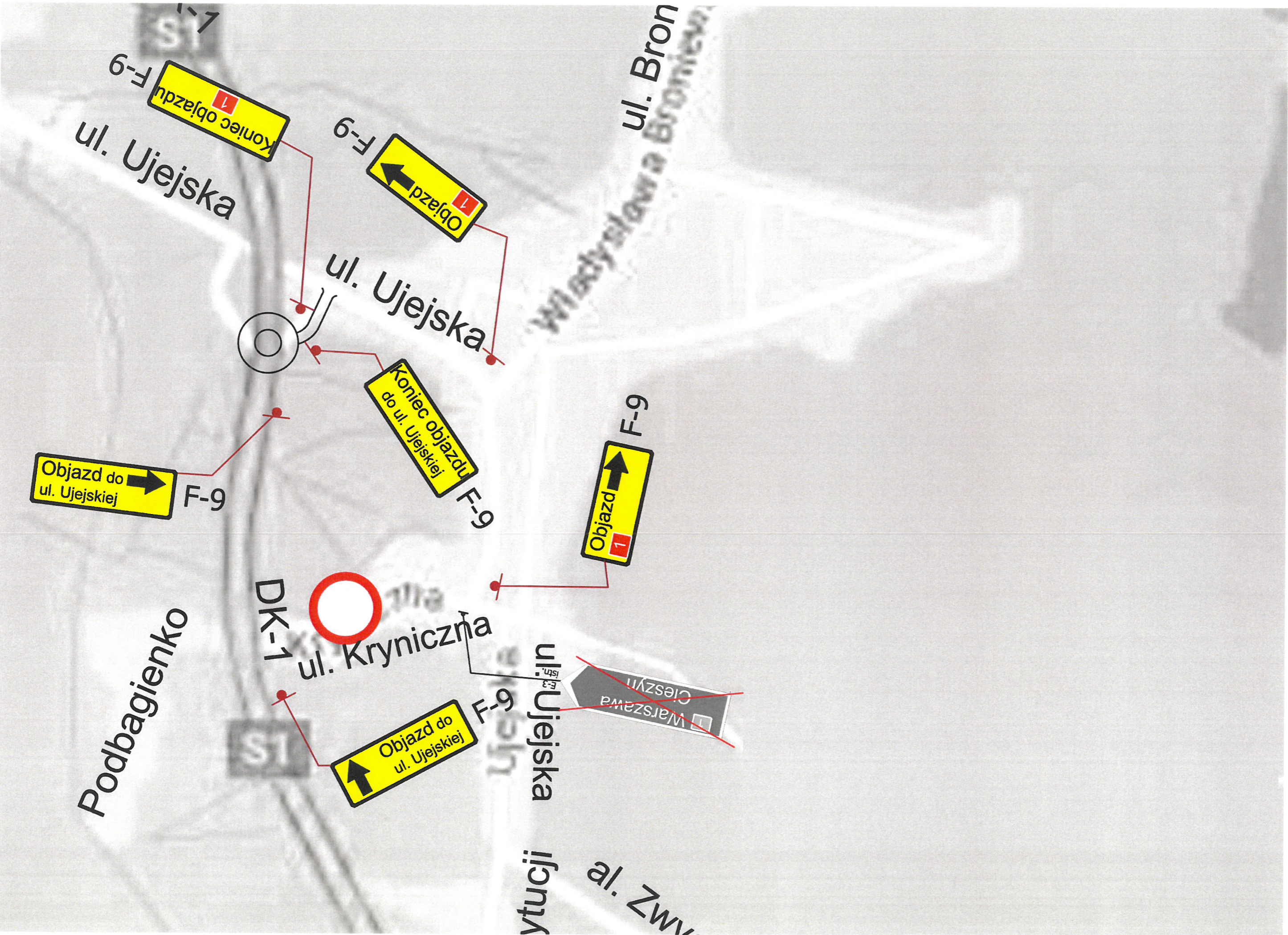
k.br.

ch bruk

mb

k.br.

mb



ul. Ujejska

ul. Broniewska

ul. Ujejska

Władysława Broniewskiego

Objazd do ul. Ujejskiej

F-9

Koniec objazdu do ul. Ujejskiej

F-9

Objazd

F-9

DK-1

ul. Kryniczna

Objazd do ul. Ujejskiej

F-9

ul. Ujejska

~~Warszawa Cieszyń~~

Podbagenko

ytucji

al. Zw...